

PROJET

Extension de la ZA du Martray

MATRE D'OUVRAGE


Caen La Mer Normandie
Communauté Urbaine

MATRE D'OEUVRE MANDATAIRE - BET VRD


QUARANTE DEUX

02 rue des Tilleuls
14000 Caen
Tél. : 02.55.99.22.11
Mail : contact@quarante-deux.solutions

ARCHITECTE URBANISTE


SUKHA
Gwendoline HAMET

30 Place des Lices
35000 Rennes
Tél. : 06.73.60.84.38
Mail : sukha.arch@gmail.com

PAYSAGISTE CONCEPTEUR


Zenobia
Atelier de paysage et d'urbanisme

Hameau de la Rivière - Rue Pancrasse
14290 Perville
Tél. : 02.31.24.69.04
Mail : atelier@zenobia.fr

DATE	MODIFICATIONS	REV.
07.03.25	Création	A

PLAN

N° PLAN


Permis d'aménager - Réseaux


PA08b


N° PROJET	ETUDE	DATE ORIGINALE	AUTEUR	DATE REVISION	ECHELLE	REV.
22-019	PA	07.03.25	QD	07.03.25	1:625 (en AG)	A


Légende


Généralités

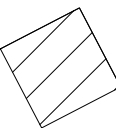
 Fond de plan

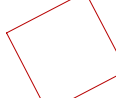
 Cheminement

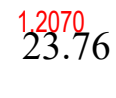
 Limite du projet


 Espaces verts

 Voirie


 Raccordement sur l'existant


 Contour des lots (Indicatif)


 1.2070
23.76 Cote altimétrique du projet et identifiant


 Emplacement des arbres


Réseaux créés


 Tranchée commune ELECTRICITE - HTA et BT EAU POTABLE - D 100 GAZ - D 20 TELECOMMUNICATION - 42/45


 Traversée de chaussée principale

 Traversée de chaussée secondaire


 Mât d'éclairage implantation indicative H=6m


 Position possible pour les postes de transformation électrique

 Dévolement du réseau d'eau potable

 Position possible de poteau incendie

Réseaux existants

 Eau potable

 Réseau d'eau potable dévoyé puis supprimé